

Caribbean Sea

PUNTA CANOA

Wastewater Treatment Plant  
Planta de Tratamiento de Aguas Servidas

COLOMBIA / COLOMBIA

# CARTAGENA WATER SUPPLY, SEWERAGE, AND ENVIRONMENTAL MANAGEMENT PROJECT PROYECTO DE ACUEDUCTO, ALCANTARILLADO Y GESTION AMBIENTAL DE CARTAGENA

## MAIN WASTEWATER CONVEYANCE SYSTEM, TREATMENT INSTALLATIONS, AND SUBMARINE OUTFALL SISTEME DE IMPULSIÓN TERRESTRE, INSTALACIONES DE TRATAMIENTO Y EMISARIO SUBMARINO

MANZANILLO DEL MAR






LA BOQUILLA



Cienaga de la Virgen

CARTAGENA

Paraiso Pumping Station  
Estación de Bombeo Paraiso

-  SUBMARINE OUTFALL (72") CONSTRUCTED UNDER THE PROJECT  
EMISARIO SUBMARINO (72") CONSTRUIDO COMO PARTE DEL PROYECTO
-  ON SHORE CONVEYANCE SYSTEM (72") CONSTRUCTED UNDER THE PROJECT  
LINEA DE IMPULSION TERRESTRE (72") CONSTRUIDA COMO PARTE DEL PROYECTO
-  WASTEWATER TREATMENT PLANT CONSTRUCTED UNDER THE PROJECT  
PLANTA DE TRATAMIENTO DE AGUAS SERVIDAS, CONSTRUIDA COMO PARTE DEL PROYECTO
-  PUMPING STATION UPGRADED UNDER THE PROJECT  
ESTACION DE BOMBEO REHABILITADO COMO PARTE DEL PROYECTO
-  RIVERS / RIOS



Tierra Bomba Island  
Cartagena Bay

This map was produced by the Map Design Unit of The World Bank. The boundaries, colors, denominations and any other information shown on this map do not imply, on the part of The World Bank Group, any judgment on the legal status of any territory, or any endorsement or acceptance of such boundaries.

Este mapa fue preparado por la Unidad de Diseño de mapas Del Banco Mundial. Las fronteras, los colores, los nombres y toda otra información contenida en este mapa no denotan, por parte Del Grupo Del Banco Mundial, juicio alguno sobre la condición jurídica de ninguno de los territorios, ni aprobación o aceptación de ninguna de tales fronteras.

